

Το Λιμενικό Σύστημα της Καβάλας



Οργανισμός Λιμένα Καβάλας ΑΕ

Αβέρωφ 1, 65403 Καβάλα

Τηλ.: 2510 225192, Fax: 2510 220125

Email: info@portkavala.gr

Το λιμενικό σύστημα της Καβάλας (1)

Λιμάνια & κύρια στόχευση

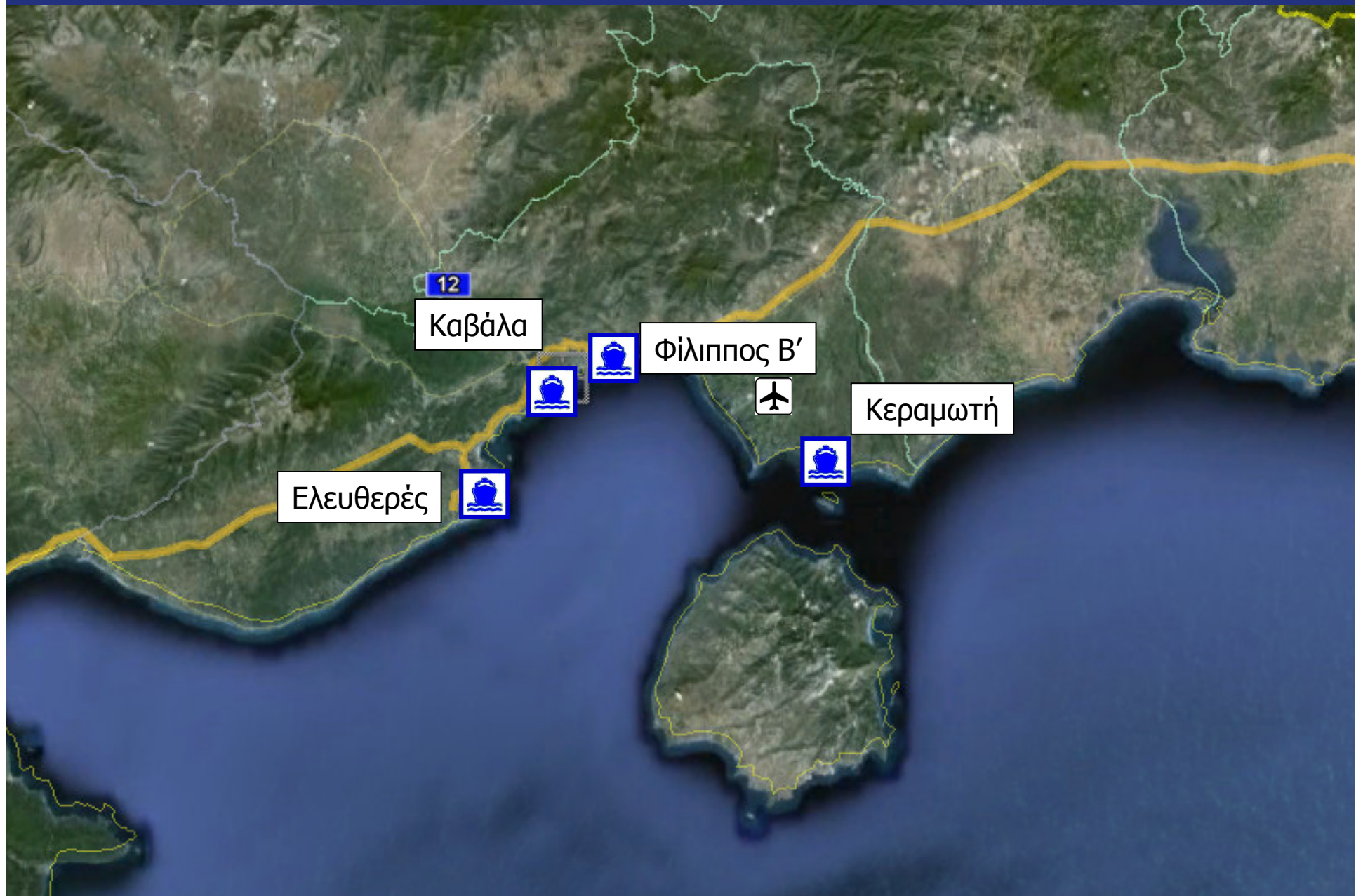
Καβάλα	Κρουαζιέρα & επιβατική κίνηση
Φίλιππος Β΄	Εμπορευματική κίνηση
Κεραμωτή	Επιβατική κίνηση
Ελευθερές	Εμπορευματική κίνηση

Όραμα

Να καθιερώσουμε το λιμενικό σύστημα ως κύριο μεταφορικό κόμβο στην ευρύτερη περιοχή



Το λιμενικό σύστημα της Καβάλας (2)



Κεντρικός Λιμένας Καβάλας



Λειτουργεί ως **επιβατικό** και λιμάνι **κρουαζιέρας**. Επίσης εξυπηρετεί μικρά τουριστικά σκάφη και την αλιεία.

Παρέχει συνδέσεις με Ε/Γ-Ο/Γ πλοία με τη νήσο Θάσο και τα νησιά του Βορείου Αιγαίου.

Υφιστάμενη Κατάσταση:

- 1.950 μ. μήκος προβλητών
- 4-10 μ. βάθος


Έργα σε εξέλιξη:

- επέκταση και θωράκιση του προσήνεμου μώλου

Μελλοντικά σχέδια:

- τοποθέτηση πλωτών εξεδρών για την εξυπηρέτηση σκαφών αναψυχής

Εμπορικός λιμένας «Φίλιππος Β΄» (1)



Αποτελεί τον **κύριο εμπορικό λιμένα** του λιμενικού συστήματος και βρίσκεται 7 χιλιόμετρα ανατολικά της Καβάλας. Εξυπηρετεί εμπορικά πλοία μήκους έως 190 μ. και πλοία Ro-Ro.

Έχει σαν στόχο του να αποτελέσει **κύρια πύλη προς τα ανατολικά Βαλκάνια**, με έμφαση στην παροχή υπηρεσιών υψηλής προστιθέμενης αξίας.

Κύρια χαρακτηριστικά:

- συνολικό εμβαδό χερσαίας ζώνης 170.000 μ²
- απευθείας σύνδεση στην Εγνατία οδό
- δυνατότητα εξυπηρέτησης μοναδοποιημένου (containers), γενικού & χύδην φορτίου

Εμπορικός λιμένας «Φίλιππος Β΄» (2)



Υφιστάμενη κατάσταση:

- μήκος κρηπιδωμάτων: 400 μ
- βάθη στα κρηπιδώματα: 10,5 μ
- χώρος εναπόθεσης φορτίων: 50.000 μ²

Έργα / επενδύσεις σε εξέλιξη:

- 500 μ πρόσθετα κρηπιδώματα
- αύξηση βάθους στα 12 μ
- 100.000 μ² πρόσθετος χώρος εναπόθεσης φορτίων
- επέκταση προσήνεμου μώλου κατά 200 μ

Μελλοντικά σχέδια:

- κατασκευή υπερδομών (υπόστεγα, αποθήκες, κλπ.)
- σιδηροδρομική σύνδεση (στο στάδιο των μελετών)
- μετατροπή προσήνεμου μώλου σε κρηπίδωμα

Λιμένας Κεραμωτής



Βρίσκεται 42 χλμ ανατολικά της Καβάλας.

Εξυπηρετεί κυρίως την **επιβατική κίνηση** προς το νησί της **Θάσου** και **μικρή εμπορική κίνηση** γενικού φορτίου. Επίσης εξυπηρετεί ιδιωτικά και αλιευτικά σκάφη.


Υφιστάμενη κατάσταση:

- βάθη έως 7,5 μ

Μελλοντικά σχέδια:

- επικέντρωση στον επιβατικό και τουριστικό χαρακτήρα του λιμένα

Λιμένας Ελευθερών



Βρίσκεται 17 χλμ δυτικά της Καβάλας.

Λειτουργεί ως **εμπορικό** λιμάνι, εξυπηρετώντας επίσης τις ανάγκες των αλιευτικών και ιδιωτικών σκαφών.

Υφιστάμενη κατάσταση:

- βάθη έως 10 μ

Μελλοντικά σχέδια:

- επέκταση ανατολικής προβλήτας
- τοποθέτηση πλωτών εξεδρών για την εξυπηρέτηση σκαφών αναψυχής

Το όραμά και η στρατηγική μας για το λιμενικό σύστημα



Όραμα:

η δημιουργία ενός λιμενικού συστήματος που θα αποτελεί σημαντικό κόμβο θαλάσσιων μεταφορών στην ευρύτερη περιοχή, με ιδιαίτερη έμφαση στο χώρο των Ανατολικών Βαλκανίων.

Στρατηγική:

- παρακολούθηση των διαφαινόμενων τάσεων στον τομέα των θαλάσσιων μεταφορών και συνεχής αναζήτηση καινοτόμων τρόπων για την εκμετάλλευση των δημιουργούμενων ευκαιριών
- άρρηκτη σύνδεση με τις ανάγκες των πελατών
- βιώσιμη ανάπτυξη του λιμενικού συστήματος, σε υγιή οικονομική βάση
- συνεργασία με άλλα λιμάνια (εσωτερικού και εξωτερικού) και με τον ιδιωτικό τομέα
- διάχυση της οικονομικής ανάπτυξης του λιμενικού συστήματος στην ευρύτερη περιοχή